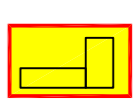


SCARA 1:5000



**TRUP C 5**  
FERMA POMIICOALA  
S = 0,38 ha



**TRUP C 6**  
STĂTIE EPURARE  
S = 0,30 ha



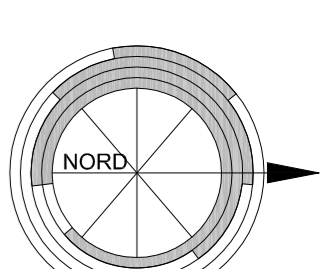
**TRUP C 9**  
CABANA VANĂTOARE  
S = 0,07 ha

SCARA 1:10000

**TRUP C 13**  
BALASTIERA  
S = 47,50 ha

**TRUP C 11**  
BALASTIERA NEUDORF  
S = 17,15 ha

**TRUP C 12**  
BALASTIERA  
"HOLCIM ROMANIA SA"  
S = 109,70 ha



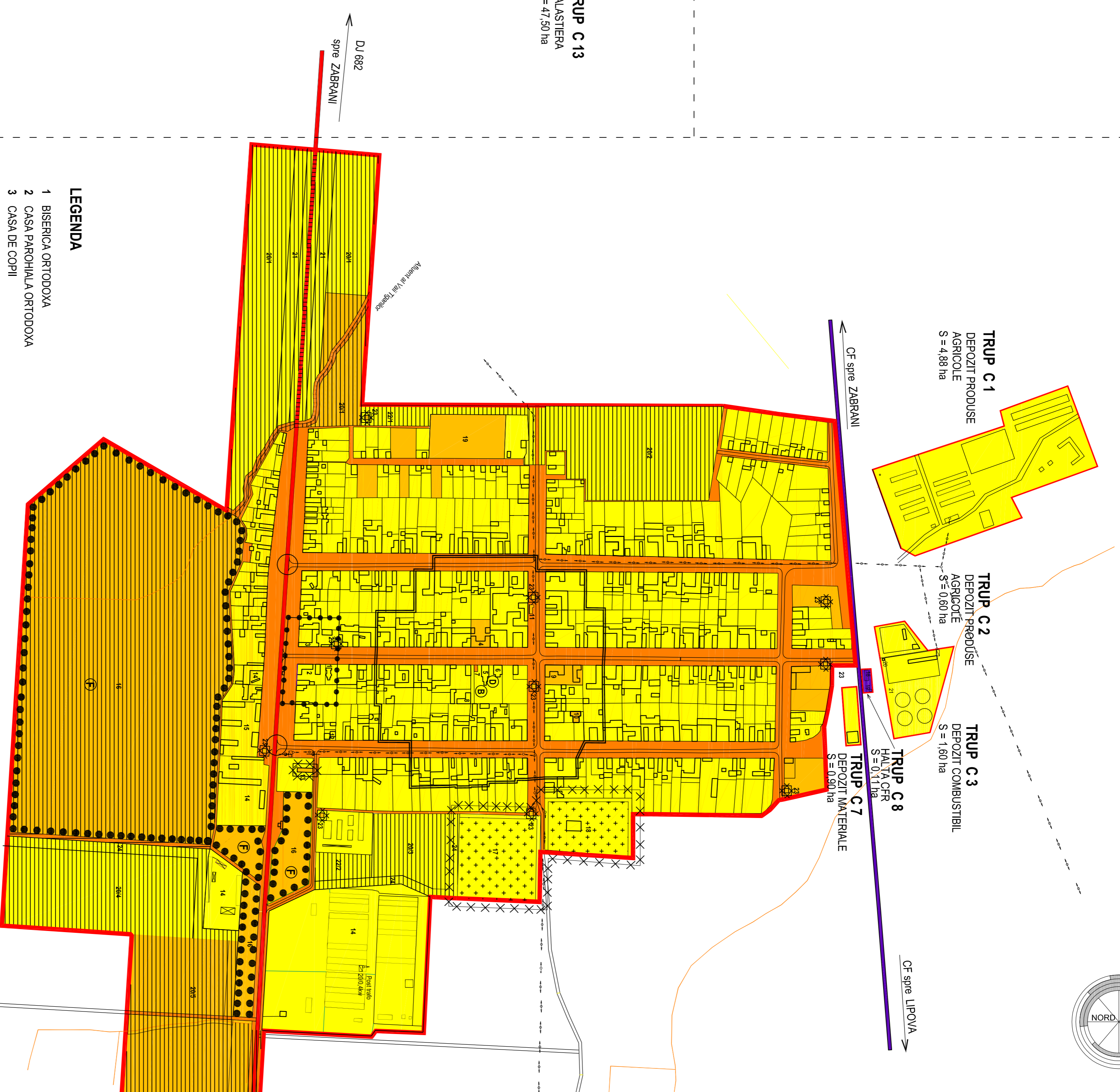
**TRUP C 1**  
DEPOZIT PRODUSE  
AGRICOLE  
S = 4,88 ha

**TRUP C 2**  
DEPOZIT PRODUSE  
AGRICOLE  
S = 0,60 ha

**TRUP C 3**  
DEPOZIT COMBUSTIBIL  
S = 1,60 ha

**TRUP C 7**  
DEPOZIT MATERIALE  
S = 0,11 ha

**TRUP C 8**  
HANA CRP  
S = 0,11 ha



### LEGENDA

1. BISERICA ORTODOXA
2. CASA PAROHIALA ORTODOXA
3. CASA DE COPIL
4. SCOALA
5. BISERICA ROMANO-CATOLICA
6. CASA PAROHIALA ROMANO-CATOLICA
7. PARC
8. DISPENSAR
9. CAMIN CULTURAL
10. POSTA
11. REMIZA POMPIERI
12. BLOC P+1
13. POST TRAFIC 20/0,4 kw
14. SPATII DE PRODUCTIE
15. BIROURI AGRICOLE
16. PADURE-PARC NEUDORF
17. CIMINTR ORTODOX
18. CIMINTR ROMANO-CATOLIC
19. TEREN SPORT
- 20/1,2,3,4,5 ZONA LOCUINTE
21. SPATII COMERCIALE
- 22/1,2 ZONE AGRICOLE
23. PLATFORME COLECTARE, SELECTARE DESEURI
24. SPATII VERZI - ALINAMENTE, PERDELE DE PROTECTIE

- LIMITE**
- LIMITA INTRAVILAN PROPRIUS
  - LIMITA ZONEI CENTRALE
- TIPURI DE PROPRIETATE A TERENURILOR DIN INTRAVILAN**
- PROPRIETATE PUBLICA**
- TERENURI PROPRIETATE PUBLICA DE INTERES NATIONAL
  - TERENURI PROPRIETATE PUBLICA DE INTERES JUDETEAN
  - TERENURI PROPRIETATE PUBLICA DE INTERES LOCAL
- PROPRIETATE PRIVATA**
- TERENURI PROPRIETATE PRIVATA DE INTERES NATIONAL
  - TERENURI PROPRIETATE PRIVATA DE INTERES JUDETEAN
  - TERENURI PROPRIETATE PRIVATA DE INTERES LOCAL
  - TERENURI PROPRIETATE PRIVATA A PERSOANELOR FIZICE SAU JURIDICE

- CIRCULATIA TERENURILOR**
- TERENURI CE SE INTENTIONEAZA A FI TRECUTE IN DOMENIUL PUBLIC
  - TERENURI CE SE INTENTIONEAZA A FI TRECUTE IN DOMENIUL PRIVAT AL UNITATILOR ADMINISTRATIV/TERITORIALE
  - TERENURI AFLATE IN DOMENIUL PRIVAT DESTINATE CONCESIONARI SAU VANZARI
  - TERENURI AFLATE IN DOMENIUL PRIVAT DESTINATE SCHIMBULUI
  - TERENURI AFLATE IN LITIGIU

DOMENII	CATEGORIA DE INTERES			DIMENSIUNI	
	NATIONAL	JUDETEAN	LOCAL	SUPRAFATA (ha)	LUNGIME (km)
INSTITUTII PUBLICE SI SERVICII					
Biserica		X		0,61	
Camion cultural			X	0,24	
Posta		X		0,05	
Remiza P.S.I.		X		0,01	
Scola generala		X		0,17	
Dispensar		X		0,09	
Casa de copii		X		0,22	
GOSPODARIE COMUNALA					
Cimintir		X		3,72	
Platforme colectare, selectare deseuri		X		0,30	
CAL DE COMUNICATIE					
Rutiera DJ 682		X			5,84
si strazi categoria III si IV			X		0,11
Feroviar		X			
INFRASTRUCTURA MAIORA					
Retea apa			X		13,20
Retea canalizare			X		9,40
Retea gaz			X		
PROTEJAREA MONUMENTELOR, ANSAMBLURILOR SI SITURILOR ISTORICE					
Biserica romano-catolica + casou		X		raza de protectie = 215 m.	
Monumentul Oumnei - tolia		X			
SALVAREA SI PUNEREA IN VALOARE A PARCURILOR NATURALE, REZERVATIILOR NATURALE SI A MONUMENTELOR NATURALE					
Padure Parc Dendrologic Neudorf			X		
SISTEME DE PROTECTIA MEDIULUI					
Statie ecologica de epurare ape			X	0,30	
APARAREA TARIILOR, ORDINE PUBLICA SI SIGURANTIA NATIONALA					
Nu este cazul					

Beneficiar:	CONSILIUL LOCAL AL COMUNEI ZABRANI, JUDETLUL ARAD				
Proiectant:	PROIECT ARAD - S. A.	Set proiectant:	arh. MEGURIT DEBIA S.		
	ARAD, STR. T. B. 1, 1101 CL. 1101	Urbanism:	arh. MEGURIT DEBIA S.		
	CONS. LOCAL ZABRANI	Arhitectură:	arh. LUCIA A.		
	CONS. LOCAL ZABRANI	Proiectare:	arh. PASCU L.		
	CONS. LOCAL ZABRANI	Dispersia:	arh. PASCU L.		
Titlu proiectant:	PLAN URBANISTIC GENERAL COMUNA ZABRANI	Obiect:	LOCALITATEA NEUDORF	Specializare:	URBANISM
Titlu document:	PROPRIETATE ASUPRA TERENURILOR	Data:	NOV/2008	Desen nr.:	05 C
Titlu desenul:	TERENURILOR	Stare:	05 C	Plan nr.:	PUG
				Faza:	32.069

# PUG PLAN URBANISTIC GENERAL

## COMUNA ZABRANI LOCALITATEA NEUDORF

### 5 PROPRIETATE ASUPRA TERENURILOR